



	SUPERFICIE OCCUPATA DALLA CONDOTTA IDRICA DI PROPRIETA' DELLA REGIONE CAMPANIA IN GESTIONE A SALERNO SISTEMI NON PRODUTTIVA DI DEP	756 mq
STRADE DI PROGETTO		
	strada di PUA ricadente nell' AT	1082 mq
	strada di PUA ricadente nell' AV	987 mq
	area di proprieta ANAS ricadente in AV, destinata a strada, non produttiva di DEP (129 mq)	334 mq
	area di proprieta ANAS ricadente nell' AT R, destinata a strada, non produttiva di DEP (205 mq)	

[illegible][illegible]